

Схема расположения границ публичного сервитута






для эксплуатации объектов

КЛ 10кВ ф. Курашим-1 от ПС "Курашим", КЛ 10кВ ф. Рассолино от ПС "Курашим",
КЛ 10кВ ф. Комплекс-2 от ПС "Курашим", КЛ 10кВ ф. Кольцевой от ПС "Курашим",
КЛ 10кВ ф. Курашим-2 от ПС "Курашим", КЛ 10кВ ф. Мелиорация от ПС "Курашим"

Обзорная схема границ объекта землеустройства



УСЛОВНЫЕ ОБОЗНАЧЕНИЯ

-  - границы устанавливаемого публичного сервитута
-  - ось линии, контур объекта
-  - границы муниципального образования, населенных пунктов
-  - границы кадастрового квартала
-  - границы земельных участков, попадающих в зону публичного сервитута

- 1 - обозначение характерной точки границы устанавливаемого публичного сервитута
- :123 - кадастровый номер земельного участка
- 59:32:0000000 - кадастровый номер квартала
- г. Пермь - наименование муниципального образования, населенного пункта

**Схема расположения границ публичного сервитута
для эксплуатации объектов**

**КЛ 10кВ ф. Курашим-1 от ПС "Курашим", КЛ 10кВ ф. Рассолино от ПС "Курашим",
КЛ 10кВ ф. Комплекс-2 от ПС "Курашим", КЛ 10кВ ф. Кольцевой от ПС "Курашим",
КЛ 10кВ ф. Курашим-2 от ПС "Курашим", КЛ 10кВ ф. Мелиорация от ПС "Курашим"**



Масштаб 1:2000

Лист 2 из 4

**Схема расположения границ публичного сервитута
для эксплуатации объектов**

**КЛ 10кВ ф. Курашим-1 от ПС "Курашим", КЛ 10кВ ф. Рассолино от ПС "Курашим",
КЛ 10кВ ф. Комплекс-2 от ПС "Курашим", КЛ 10кВ ф. Кольцевой от ПС "Курашим",
КЛ 10кВ ф. Курашим-2 от ПС "Курашим", КЛ 10кВ ф. Мелиорация от ПС "Курашим"**



Масштаб 1:2000

Сведения о местоположении границ объектов
КЛ 10кВ ф. Курашим-1 от ПС "Курашим", КЛ 10кВ ф. Рассолино от ПС "Курашим",
КЛ 10кВ ф. Комплекс-2 от ПС "Курашим", КЛ 10кВ ф. Кольцевой от ПС "Курашим",
КЛ 10кВ ф. Курашим-2 от ПС "Курашим", КЛ 10кВ ф. Мелиорация от ПС "Курашим"

Перечень характерных точек		
Площадь зоны публичного сервитута 769 кв.м		
Обозначение характерных точек границ	Координаты, м	
	X	Y
1	2	3
1	474843.42	2250807.65
2	474873.01	2250825.18
3	474926.15	2250846.14
4	474948.27	2250842.38
5	474948.6	2250844.36
6	474925.94	2250848.21
7	474872.12	2250826.98
8	474841.58	2250808.88
9	474838.97	2250789.86
10	474840.96	2250789.58
1	474843.42	2250807.65
11	477831.02	2252893.88
12	477818.13	2252881.69
13	477852.13	2252844.6
14	477873.97	2252864.73
15	477875.7	2252864.43
16	477876.03	2252866.41
17	477873.35	2252866.86
18	477852.26	2252847.43
19	477820.94	2252881.58
20	477831.39	2252891.45
21	477833.84	2252890.2
22	477834.76	2252891.98
23	477835.73	2252892.02
24	477836.47	2252893.69
25	477837.11	2252893.41
26	477837.91	2252895.23
27	477838.51	2252895.11
28	477838.73	2252895.58
29	477838.79	2252895.52
30	477840.18	2252896.94
31	477840.13	2252897
32	477841.28	2252897.69
33	477839.72	2252900.27
34	477851.79	2252915.59
35	477850.23	2252916.84
36	477837.3	2252900.42
37	477838.37	2252898.63
38	477816.37	2252919.17
39	477812.48	2252915.94
40	477813.76	2252914.4
41	477816.29	2252916.5
42	477835.1	2252898.96
43	477830.66	2252901.1
44	477822.87	2252900.25
45	477823.04	2252898.56
46	477799.55	2252895.28
47	477799.84	2252893.31
48	477823.28	2252896.58
49	477827.79	2252896.58
50	477803.11	2252889.52
51	477801.03	2252887.77
52	477802.3	2252886.24
53	477804.08	2252887.72
54	477829.2	2252894.9
55	477831.18	2252894.03
11	477831.02	2252893.88